

AO

3 m kaava-alueen rajan ulkopuolella oleva viiva.

Korttelin, korttelinosan ja alueen raja.

Osa-alueen raja.

Poikkiviiva osoittaa rajan sen puolen johon merkintä kohdistuu.

Kaupunginosan nimi.

Korttelin numero.

Sitovan tonttijaon mukaisen tontin raja ja numero.

Lukusarja, jossa ensimmäinen luku ilmoittaa sallitun asunto-kerrosalan neliömetrimäärän ja toinen luku ainoastaan maanpäälliseksi autosuoja- ja taloustilaksi varattavan kerrosalan neliömetrimäärän.

Roomalainen numero osoittaa rakennusten, rakennuksen tai sen osan suurimman sallitun kerrosluvun.

Rakennuksen ylimmissä kerroksissa saa enintään prosenttiluvun osoittaman määrän alemman kerroksen pinta-alasta käyttää kerrosalaan luettavaksi tilaksi. Sen yläpuolelle ei saa rakentaa ullakkoa.

Rakennusala.

Auton säilytyspaikan ja talousrakennuksen rakennusala.

Merkintä osoittaa, kuinka monta autopaikkaa asuntoa kohti on rakennettava.

Rakennuksen pääasiallisena julkisivumateriaalina tulee käyttää vaaleaksi peittomaalattua puuta tai vaaleaksi värjättyä rappausta.

ASEMAKAAVAMERKINNÄT JA -MÄÄRÄYKSET:

Erillispientalojen korttelialue.

3 m kaava-alueen rajan ulkopuolella oleva viiva.

Korttelin, korttelinosan ja alueen raja.

Osa-alueen raja.

Poikkiviiva osoittaa rajan sen puolen johon merkintä kohdistuu.

Kaupunginosan nimi.

Korttelin numero.

Sitovan tonttijaon mukaisen tontin raja ja numero.

Lukusarja, jossa ensimmäinen luku ilmoittaa sallitun asunto-kerrosalan neliömetrimäärän ja toinen luku ainoastaan maanpäälliseksi autosuoja- ja taloustilaksi varattavan kerrosalan neliömetrimäärän.

Roomalainen numero osoittaa rakennusten, rakennuksen tai sen osan suurimman sallitun kerrosluvun.

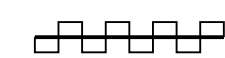
Rakennuksen ylimmissä kerroksissa saa enintään prosenttiluvun osoittaman määrän alemman kerroksen pinta-alasta käyttää kerrosalaan luettavaksi tilaksi. Sen yläpuolelle ei saa rakentaa ullakkoa.

Rakennusala.

Auton säilytyspaikan ja talousrakennuksen rakennusala.

Merkintä osoittaa, kuinka monta autopaikkaa asuntoa kohti on rakennettava.

Rakennuksen pääasiallisena julkisivumateriaalina tulee käyttää vaaleaksi peittomaalattua puuta tai vaaleaksi värjättyä rappausta.

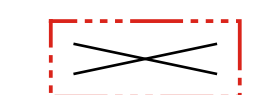


hule-42(1)

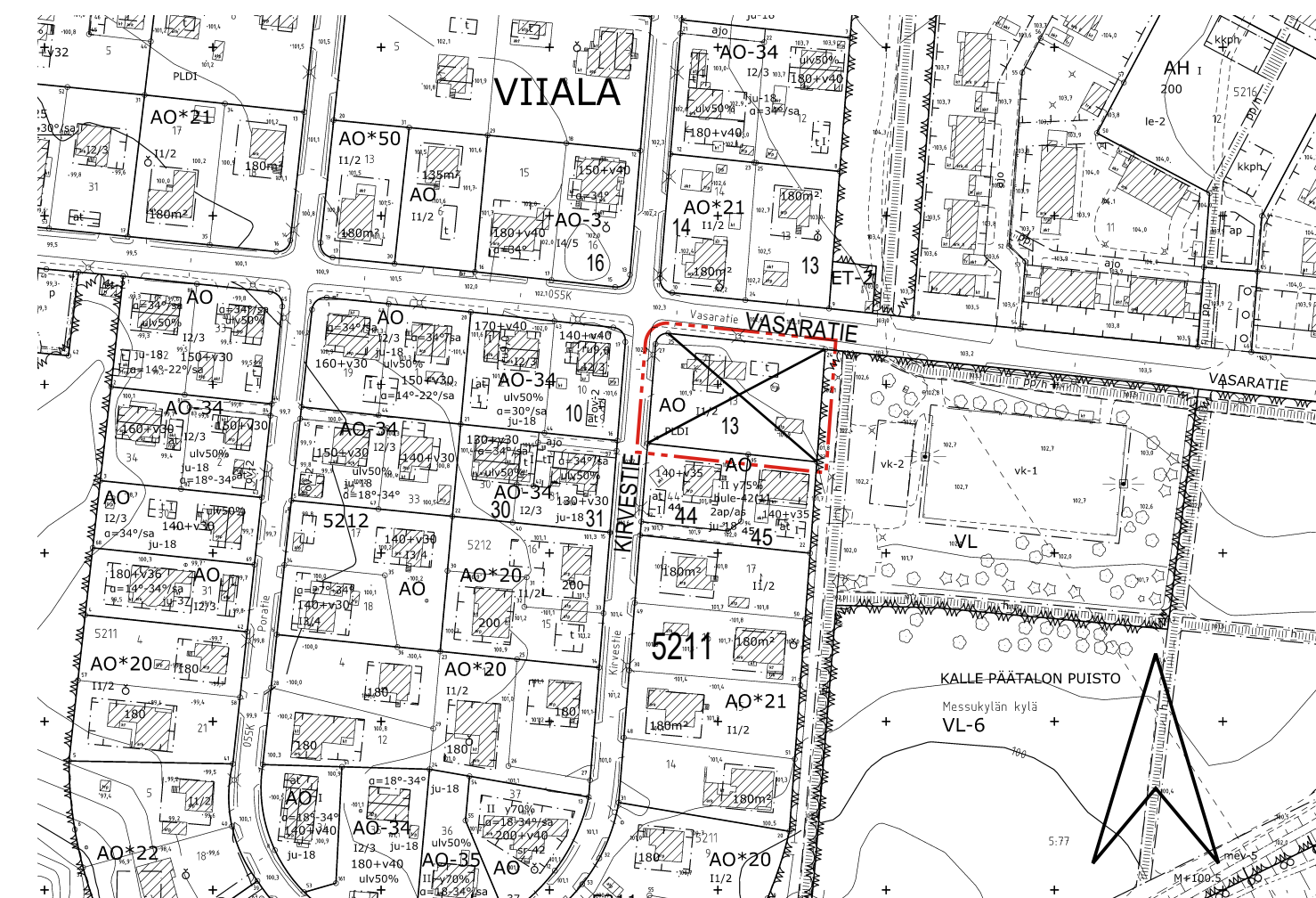
Katualueen rajan osa, jonka kohdalta ei saa järjestää ajoneuvoliittymää.

Kiinteistön vettäläpäisemättömillä pinnoilla syntyvät hulevedet tulee ensisijaisesti imeyttää tontilla. Mikäli imeyttäminen ei ole mahdollista, tulee vettäläpäisemättömillä pinnoilta tulevia hulevesiä viivyttaa tontilla siten, että viivytysrakenteiden mitoitustilavuus on suluisissa mainittu kuutiometrimäärä jokaista sataa vettäläpäisemätöntä pintaneliometriä kohden. Viivytysrakenteiden tulee tyhjentyä 12 tunnin kuluessa täyttymisestään ja niissä tulee olla suunniteltu ylivuoto.

POISTETTAVA ASEMAKAAVA 1:2000



3 m sen asemakaava-alueen ulkopuolella oleva viiva, jonka sisäpuolella asemakaavamerkinät ja -määräykset poistetaan.



ASEMAKAAVAN MUUTOS

Kaupunginosa: VIIALA (055)  
Kortteli nro: 5211  
Tontti nro: 13

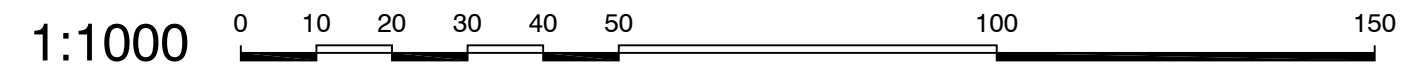
ASEMAKAAVAN MUUTOKSELLA JA TONTTIJAOLLA MUODOSTUU

Kaupunginosa: VIIALA (055)  
Kortteli nro: 5211  
Tontit nro: 46 ja 47

MUUTETAAN 15.8.1961 VAHVISTETTUA ASEMAKAAVAA NRO 1651.

TÄHÄN ASEMAKAAVAKARTTAAN LIITTYY ASEMAKAAVAN SELOSTUS, HAVAINNEPIirros JA TONTTIJAKO.

TÄMÄN ASEMAKAAVAN ALUEELLA TONTTIJAKO NRO 9296 ON LAADITTU SITOVARANA JA SE SISÄLTYY ASEMAKAAVAAN.



<b>KAUPUNKIYMPÄRISTÖN PALVELUALUE / PAIKKATIETO</b>		<i>Anna Mustajoki</i> Anna Mustajoki kaupungeedeetti
Asemakaavaehdotus perustuu pohjakarttaan, joka täyttää 1.1.2000 voimaan tulleen kaavoitusmittausasetuksen (1284/1999) vaatimukset.		
4.3.2021		
<b>Tasokoordinaatti- / korkeusjärjestelmä ETRS-GK24 / N2000</b>		
<b>KAUPUNKIYMPÄRISTÖN SUUNNITTELU / ASEMAKAAVOITUS</b>		
Suunnittelija MARJUKKA HUOTARI		<i>Elina Karppinen</i> Elina Karppinen Asemakaavapäällikkö
Piirtäjä MVI	27.4.2021	
Pvm. 11.3.2021		
Asemakaavakartta nro 8838		Yla hyv.